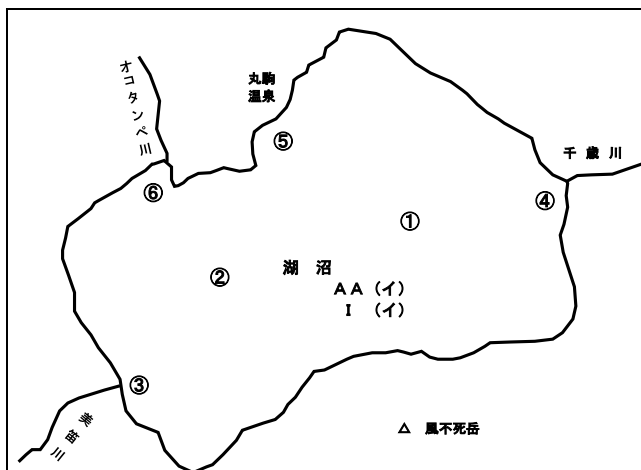
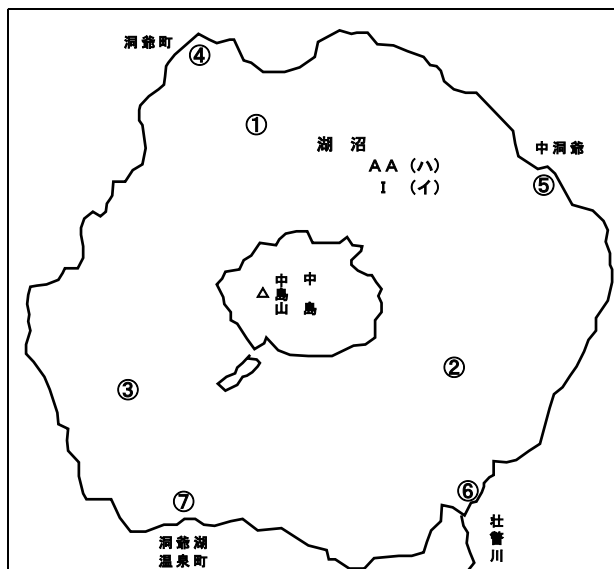


支笏湖



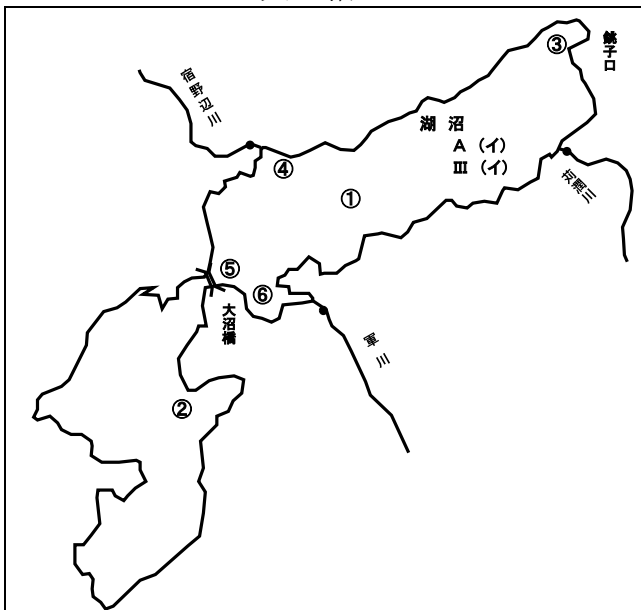
番号	位 置	番号	位 置
① 基準点	N 42° 45' 59" E141° 21' 29"	④	N 42° 46' 17" E141° 24' 07"
② 基準点	N 42° 44' 31" E141° 18' 03"	⑤	N 42° 46' 47" E141° 18' 46"
③	N 42° 43' 42" E141° 16' 06"	⑥	N 42° 46' 09" E141° 16' 05"

洞爺湖



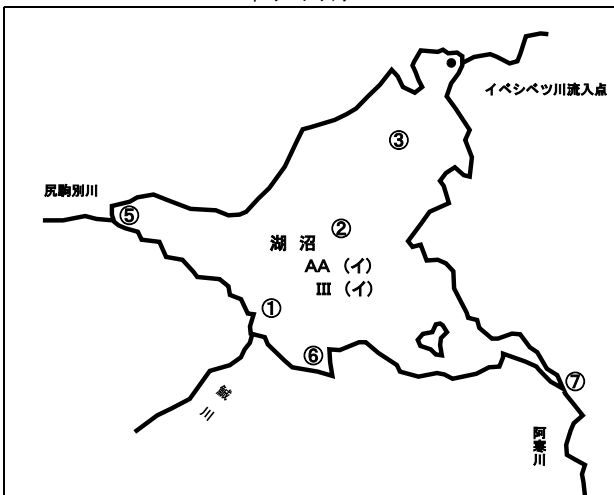
番号	位 置	番号	位 置
① 基準点	N 42° 37' 49" E140° 50' 33"	⑤	N 42° 36' 58" E140° 54' 41"
② 基準点	N 42° 36' 09" E140° 53' 11"	⑥	N 42° 33' 53" E140° 53' 03"
③ 基準点	N 42° 34' 39" E140° 49' 47"	⑦	N 42° 34' 06" E140° 49' 09"
④	N 42° 38' 44" E140° 50' 03"		

大沼



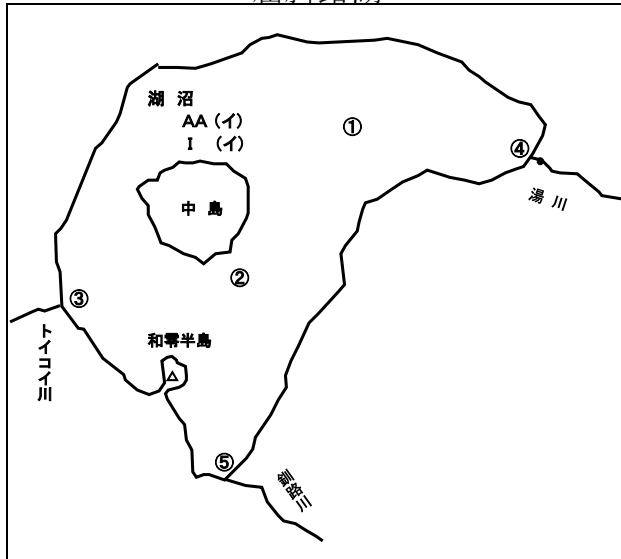
番号	位 置	番号	位 置
① 基準点	N 41° 59' 52" E140° 41' 10"	⑥	N 41° 59' 05" E140° 40' 54"
② 基準点	N 41° 58' 36" E140° 39' 26"	②	荏濶川 流入点
③	N 42° 00' 47" E140° 42' 43"	③	軍川 流入点
④	N 42° 01' 04" E140° 40' 07"	④	宿野辺川 流入点
⑤	月見橋		

阿寒湖



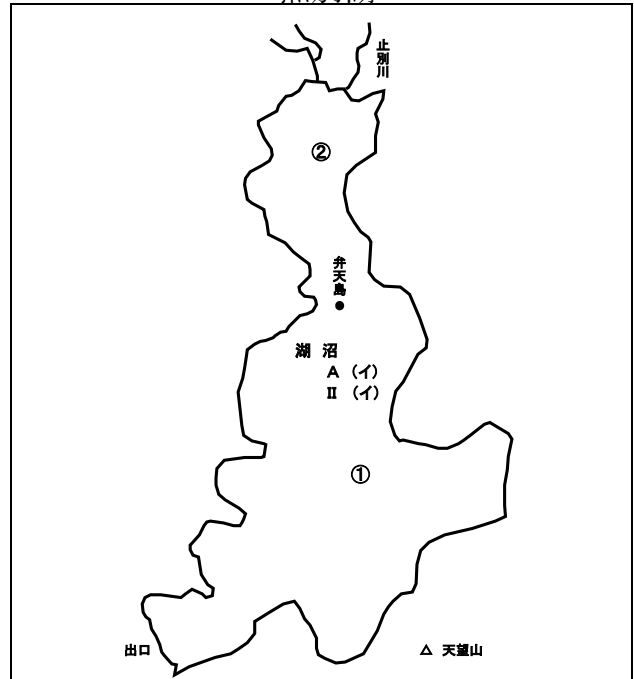
番号	位 置	番号	位 置
① 基準点	N 43° 26' 35" E144° 05' 21"	⑤	尻駒内川 河口沖100m
② 基準点	N 43° 27' 16" E144° 06' 03"	⑥	N 43° 26' 07" E144° 05' 46"
③ 基準点	N 43° 27' 52" E144° 06' 45"	⑦	N 43° 25' 58" E144° 08' 16"
イペシベツ川 流入点	N 43° 28' 40" E144° 07' 23"		

屈斜路湖



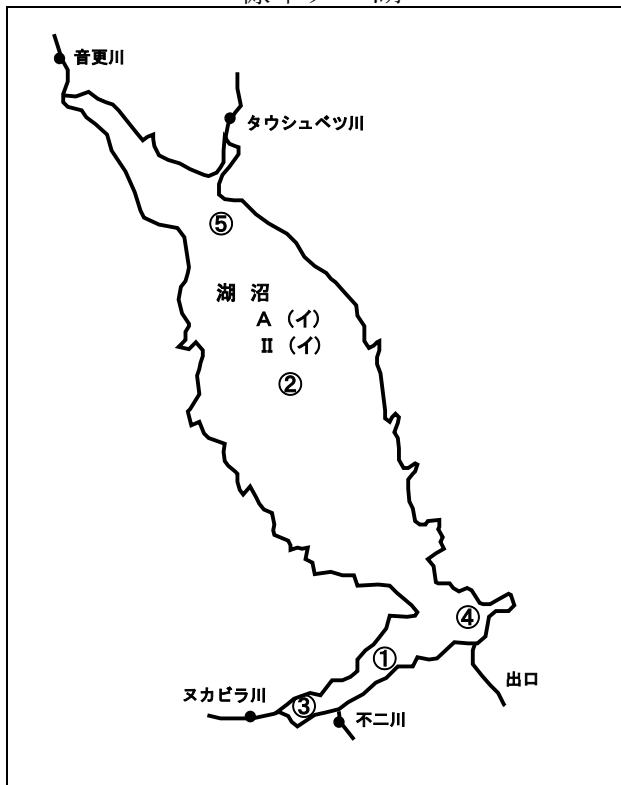
番号	位 置	番号	位 置
① 基準点	N 43° 38' 43" E144° 20' 36"	④	N 43° 39' 13" E144° 24' 49"
② 基準点	N 43° 36' 06" E144° 19' 16"	⑤	N 43° 33' 39" E144° 20' 20"
③	N 43° 36' 08" E144° 15' 45"	湯川 流入点	N 43° 36' 12" E144° 24' 53"

然別湖



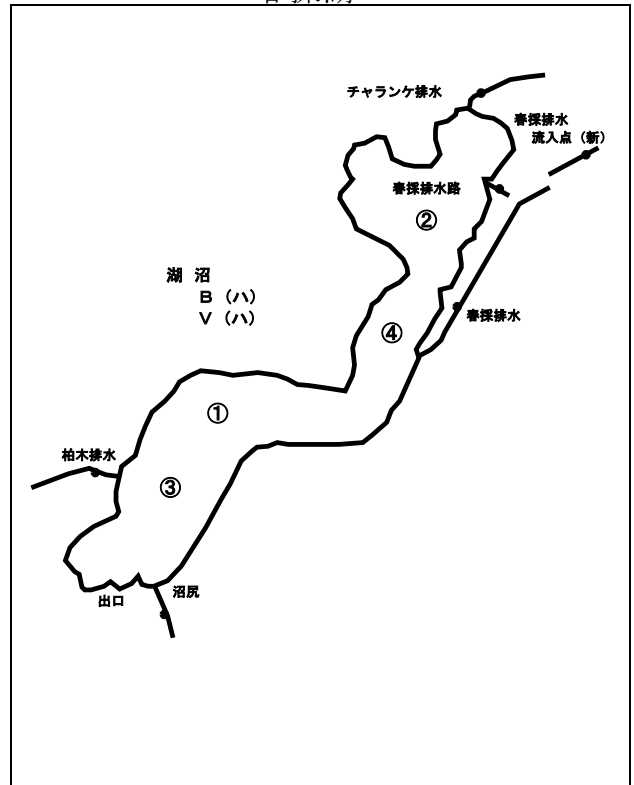
番号	位 置	番号	位 置
① 基準点	N 43° 16' 32" E143° 06' 59"	② 基準点	N 43° 17' 35" E143° 06' 59"

糠平ダム湖



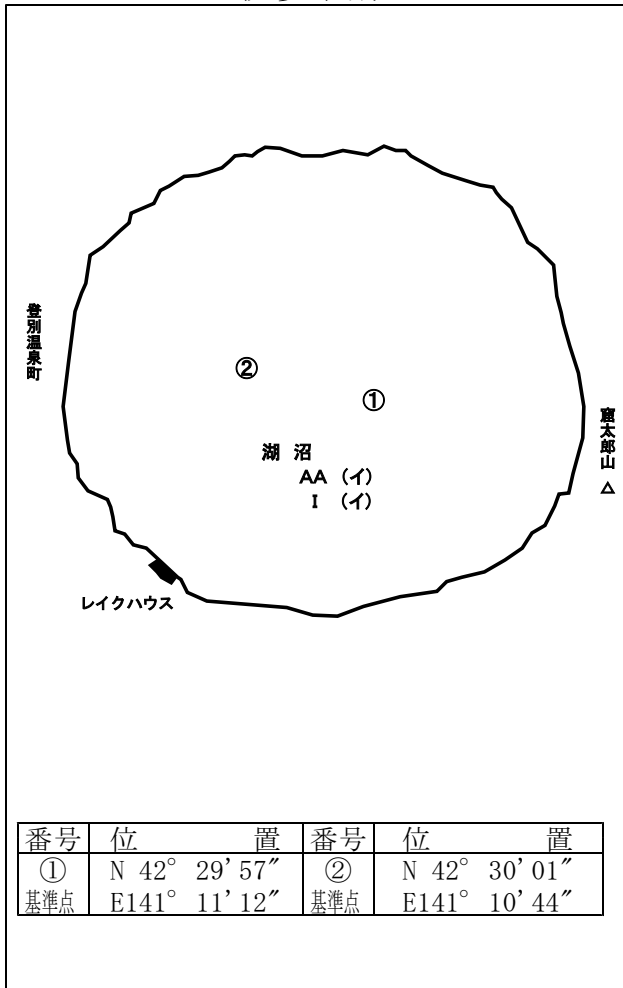
番号	位 置	番号	位 置
① 基準点	N 43° 22' 20" E143° 12' 30"	④	N 43° 22' 32" E143° 13' 08"
② 基準点	N 43° 23' 55" E143° 11' 50"	⑤	N 43° 24' 44" E143° 11' 17"
③	N 43° 22' 07" E143° 11' 59"		

春採湖

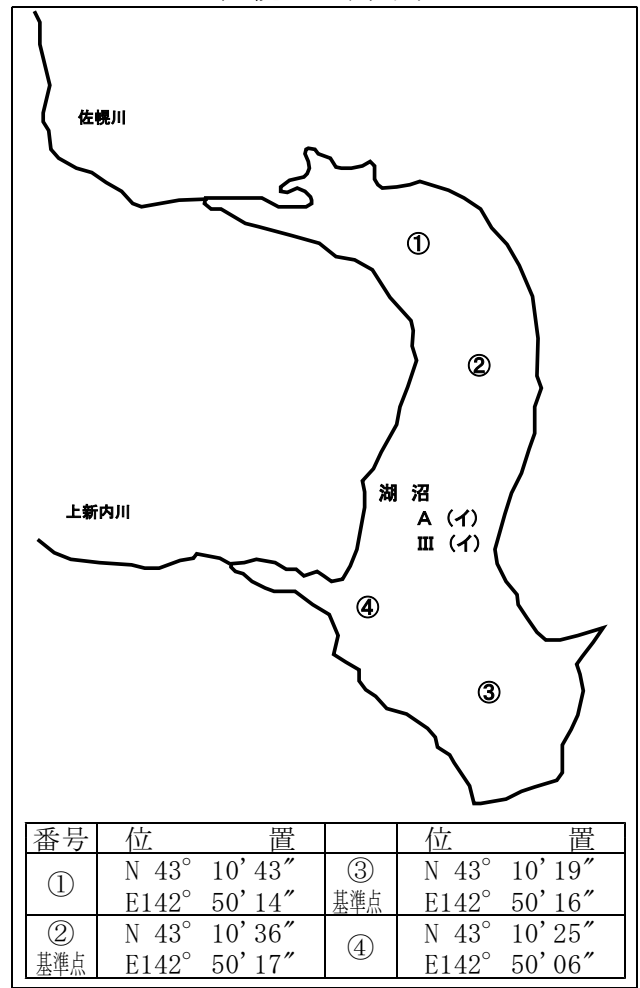


番号	位 置	番号	位 置
① 基準点	N 42° 58' 22" E144° 23' 57"	④	N 42° 58' 25" E144° 24' 23"
② 基準点	N 42° 58' 34" E144° 24' 30"	春採排水 流入点(新)	N 42° 58' 33" E144° 25' 30"
③	N 42° 58' 17" E144° 23' 48"		

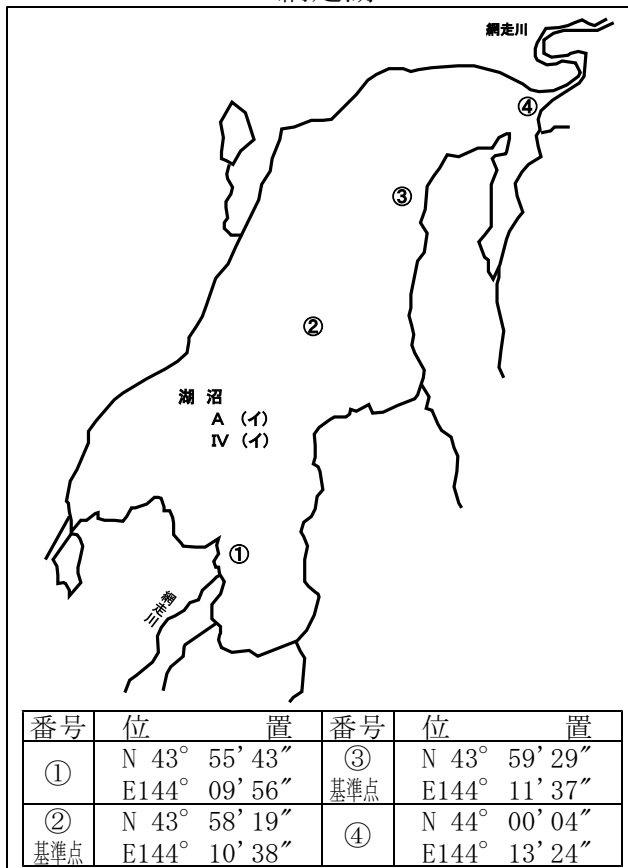
倶多楽湖



佐幌ダム貯水池



網走湖

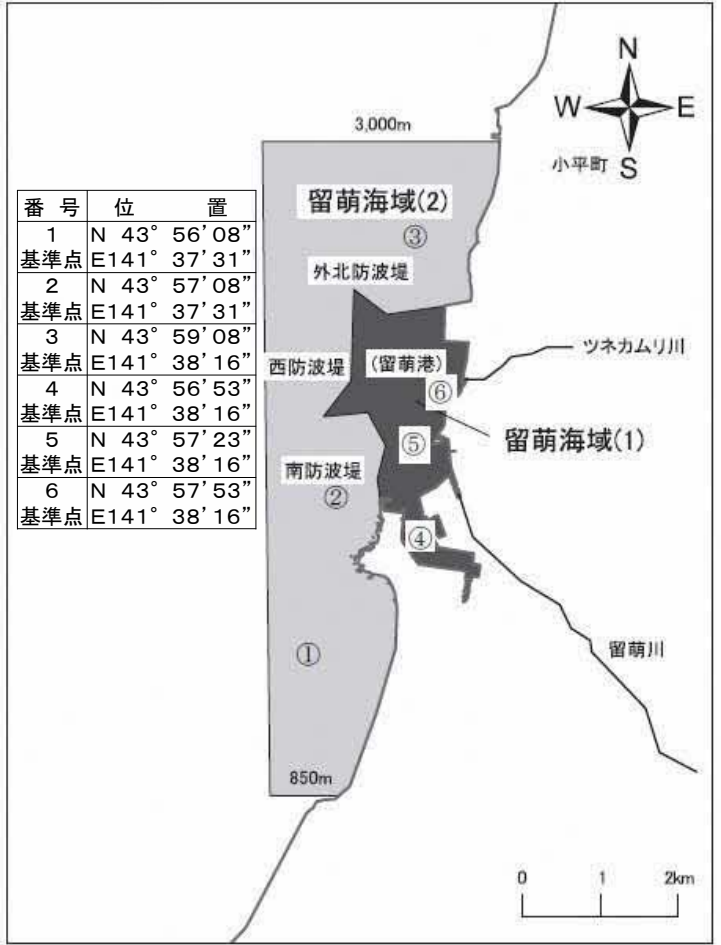


北海道海域の水質測定地点・環境基準類型指定概況図

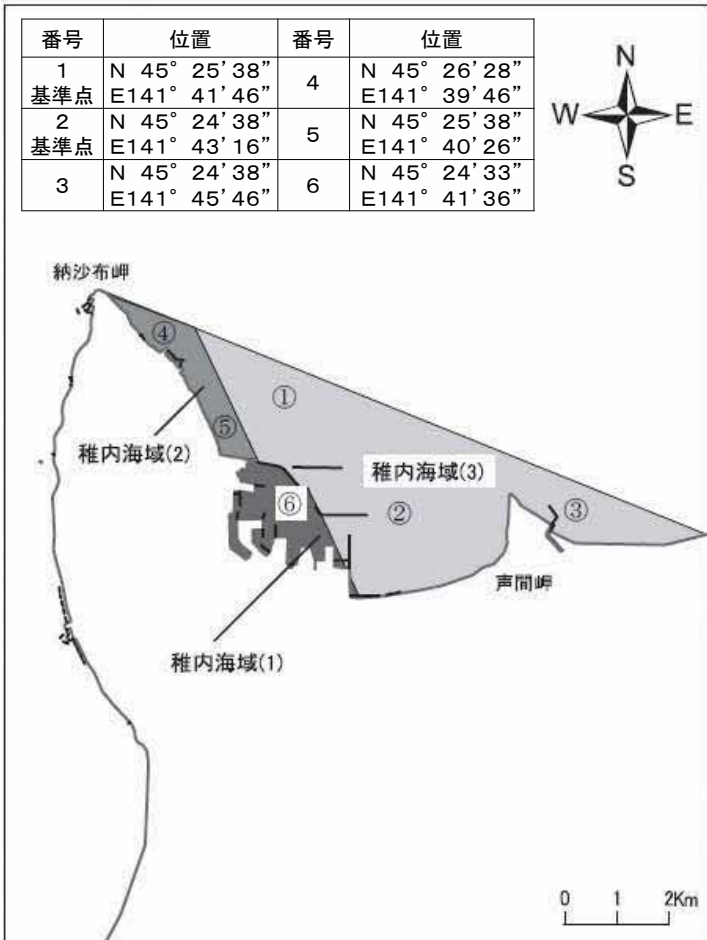
小樽海域



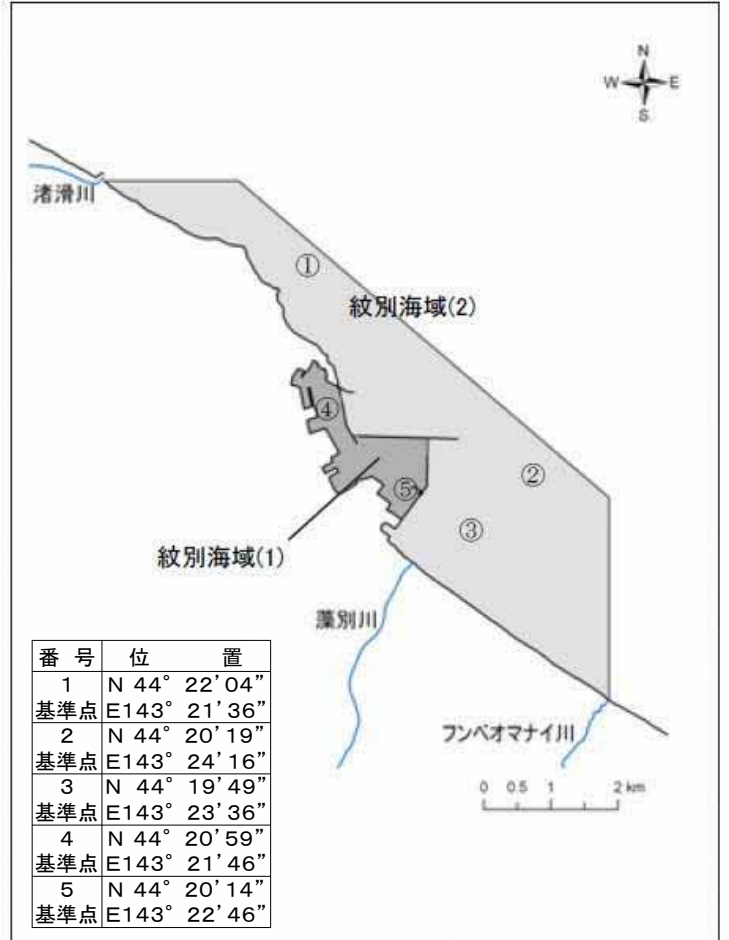
留萌海域



稚内海域



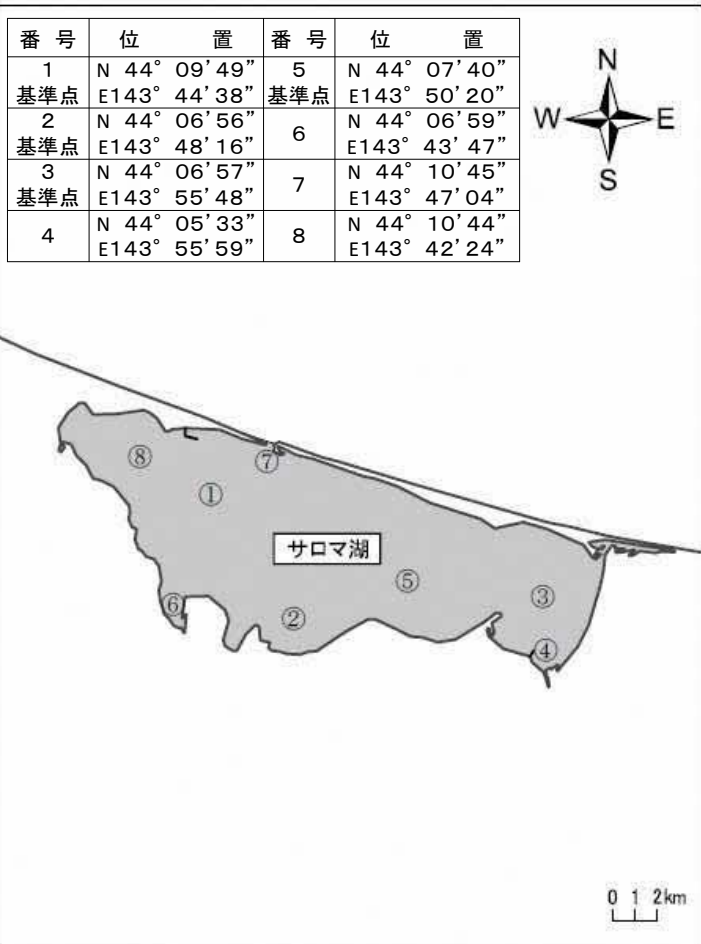
紋別海域



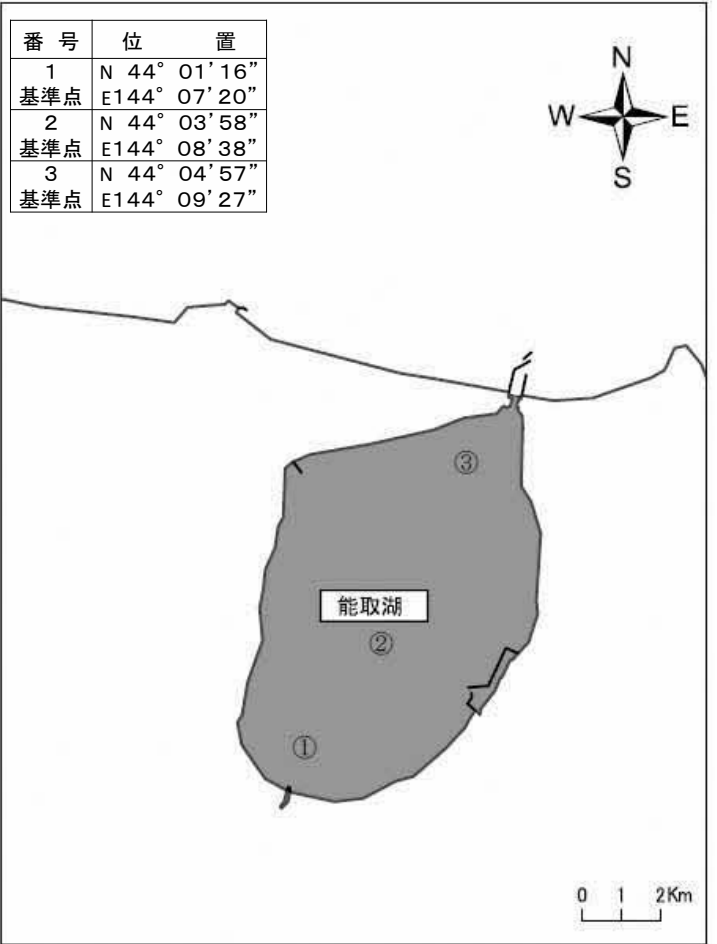
凡例 □ 類型A ■ 類型B ■ 類型C

北海道海域の水質測定地点・環境基準類型指定概況図

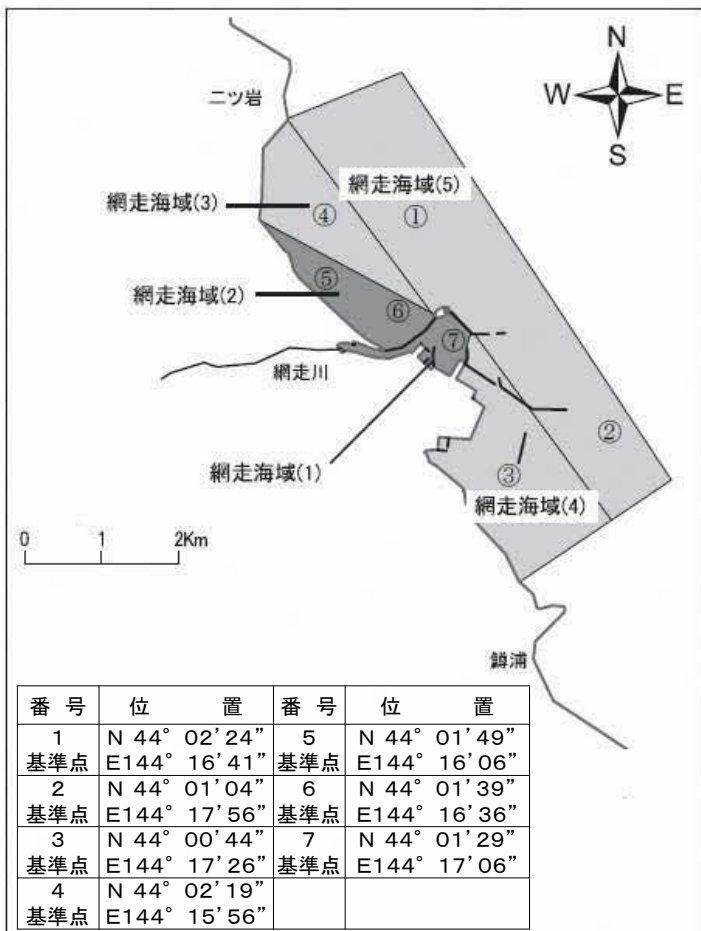
サロマ湖



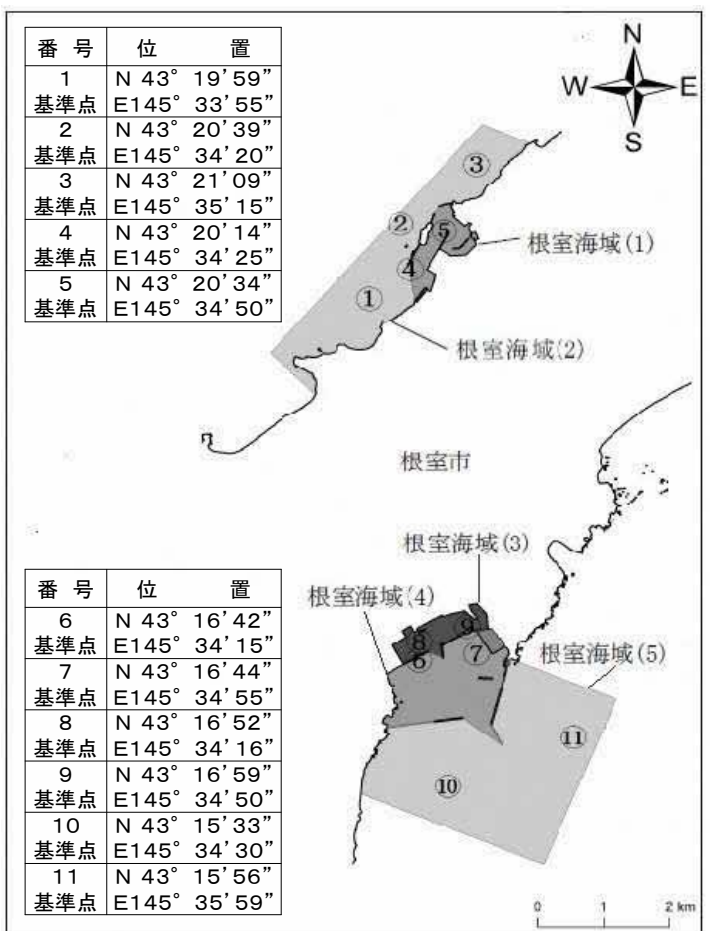
能取湖



網走海域



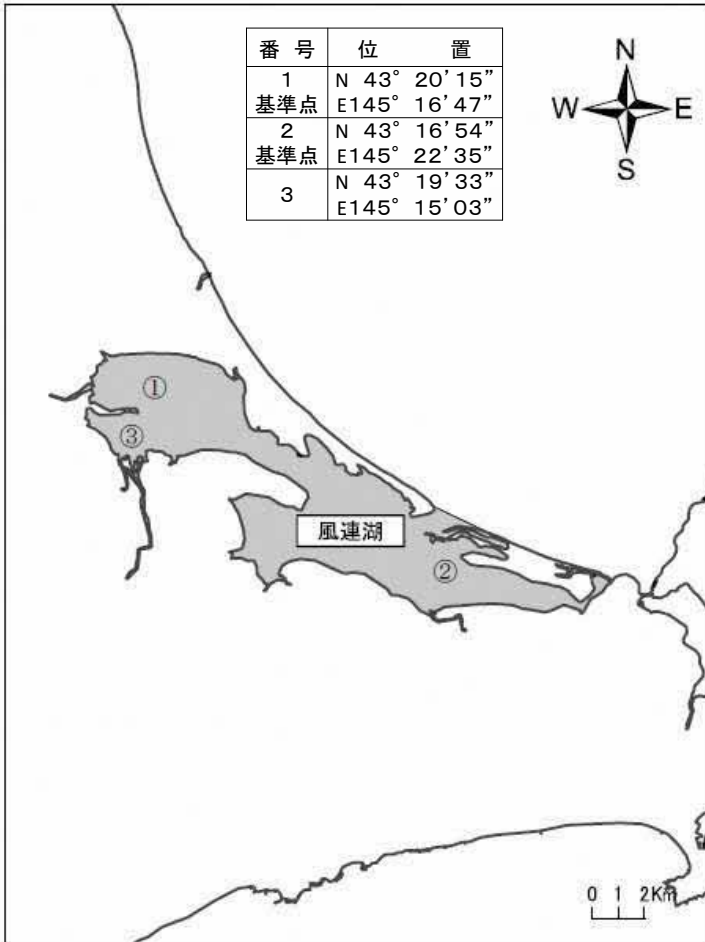
根室海域



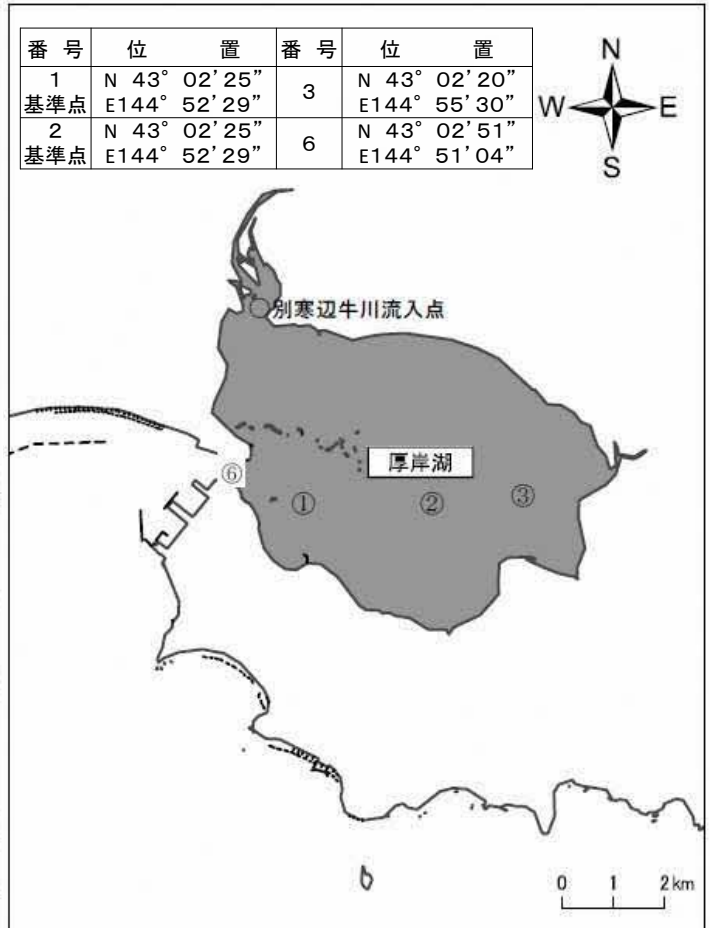
凡例 □ 類型A ■ 類型B ■ 類型C

北海道海域の水質測定地点・環境基準類型指定概況図

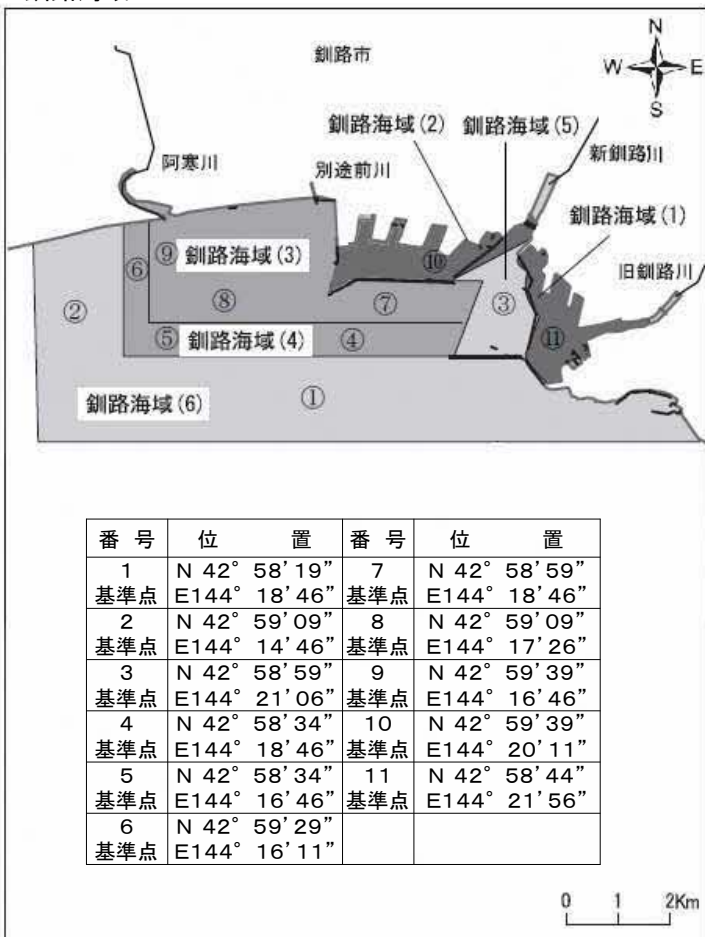
風蓮湖



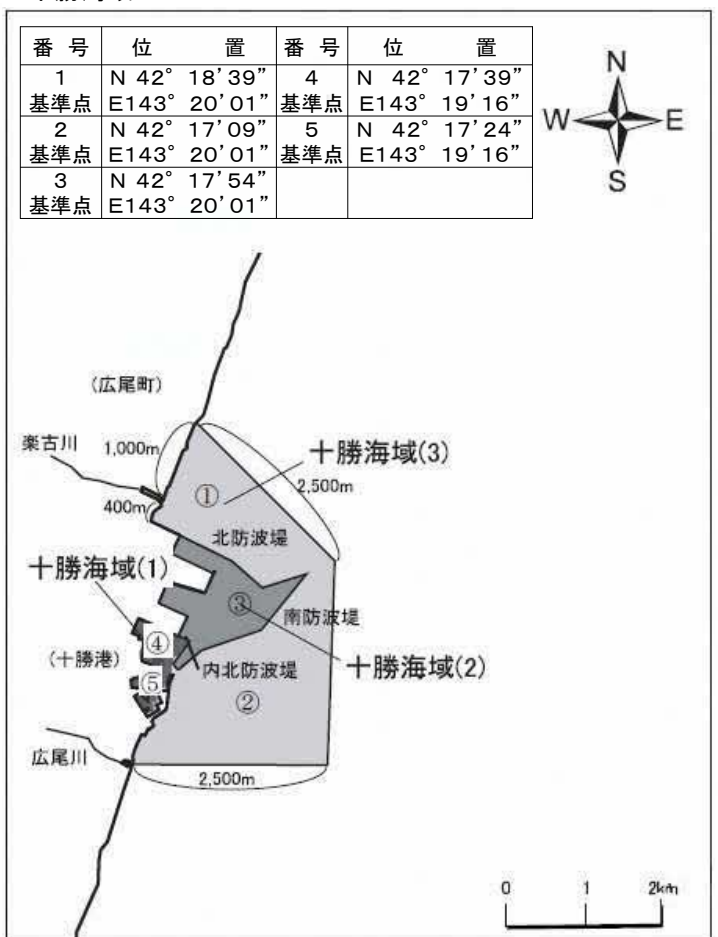
厚岸湖



釧路海域



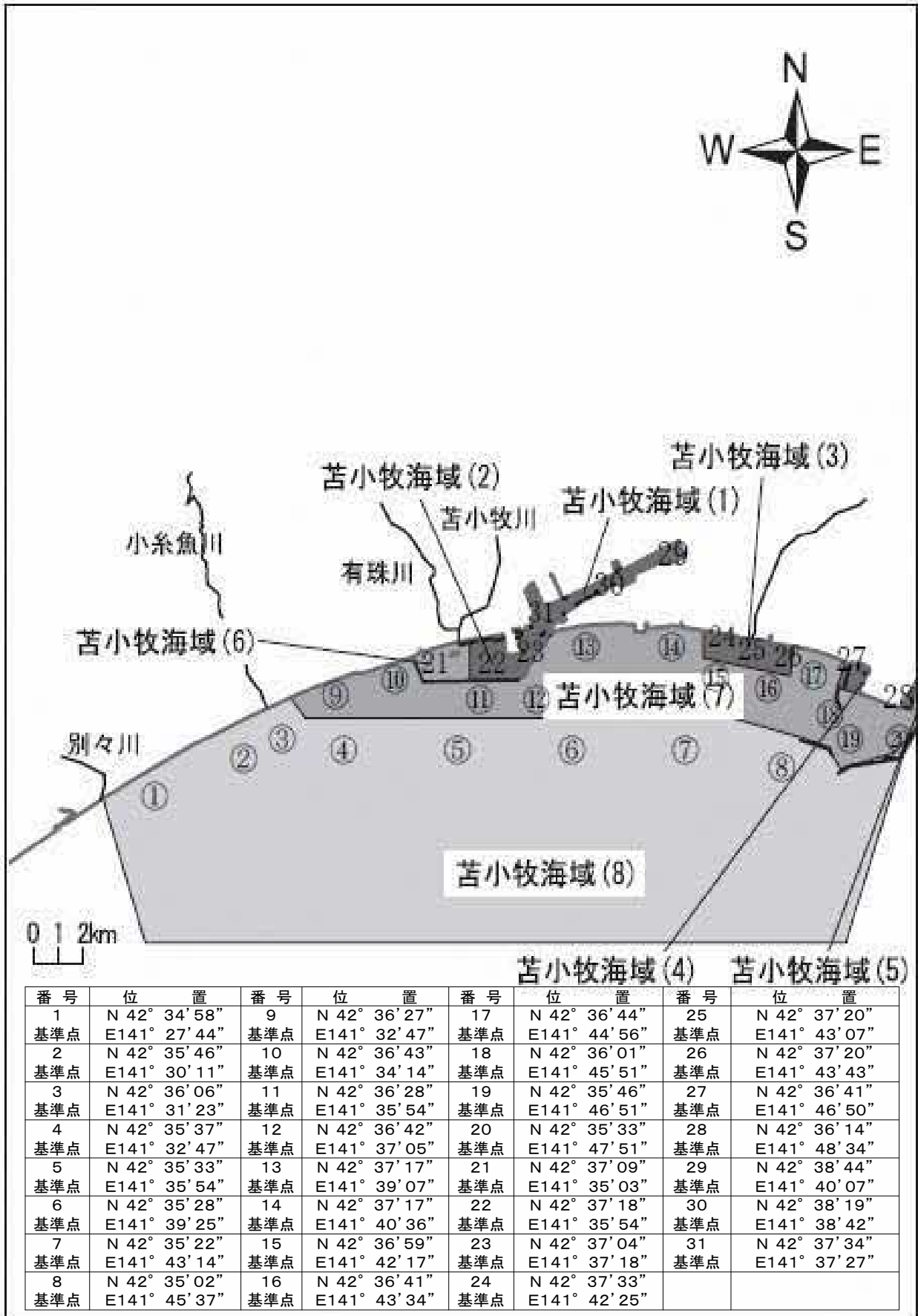
十勝海域



凡例 □ 類型A ■ 類型B ■ 類型C

北海道海域の水質測定地点・環境基準類型指定概況図

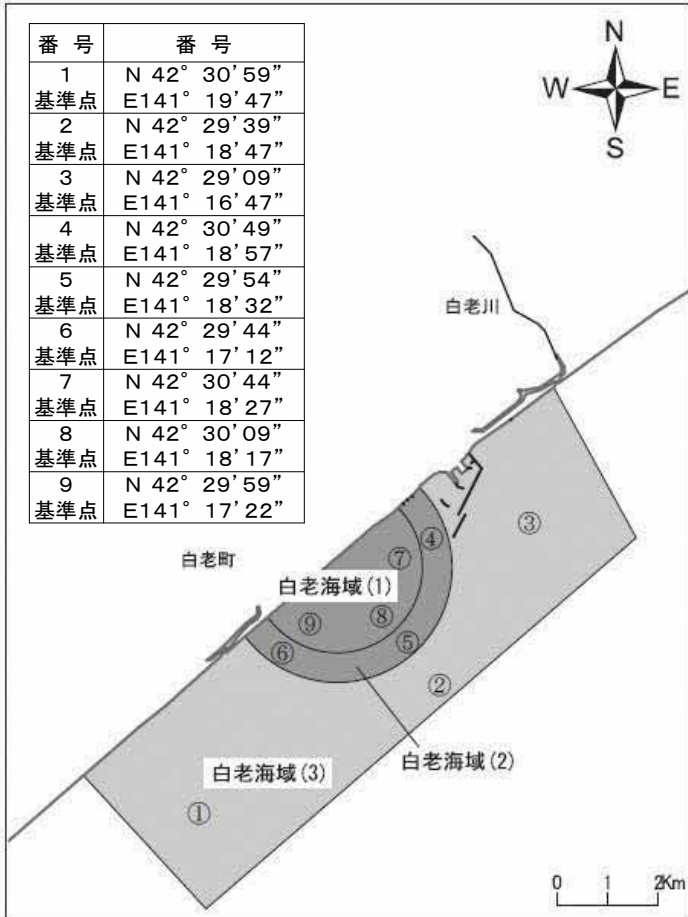
苫小牧海域



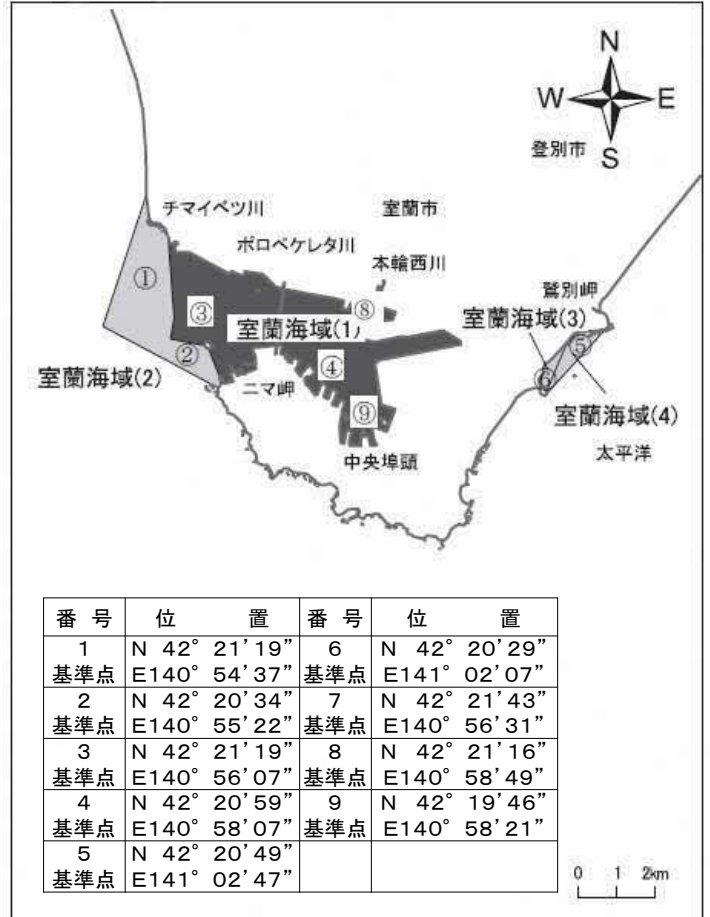
凡例 □ 類型A ■ 類型B ■ 類型C

北海道海域の水質測定地点・環境基準類型指定概況図

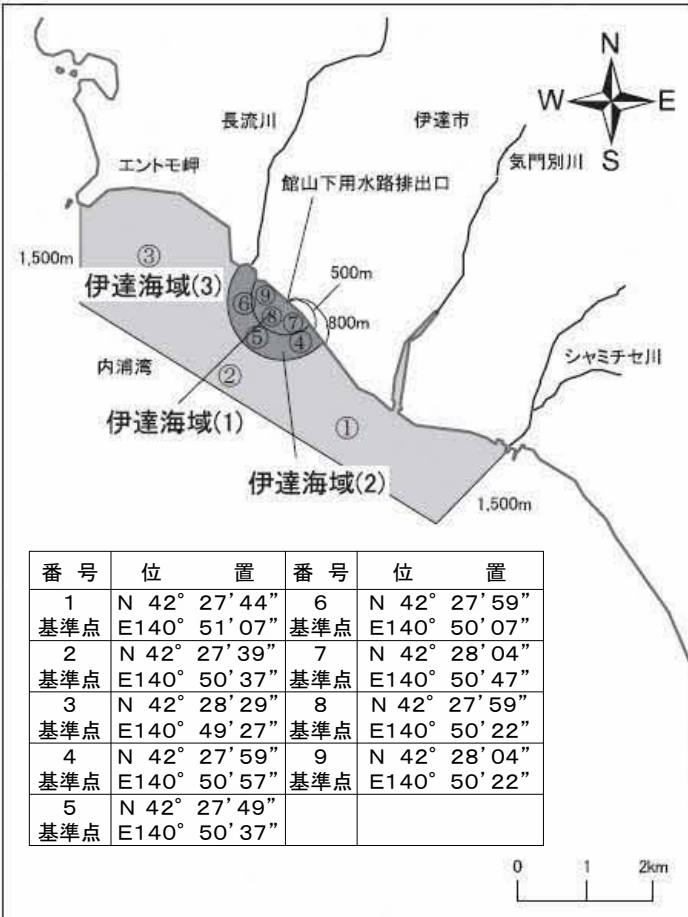
白老海域



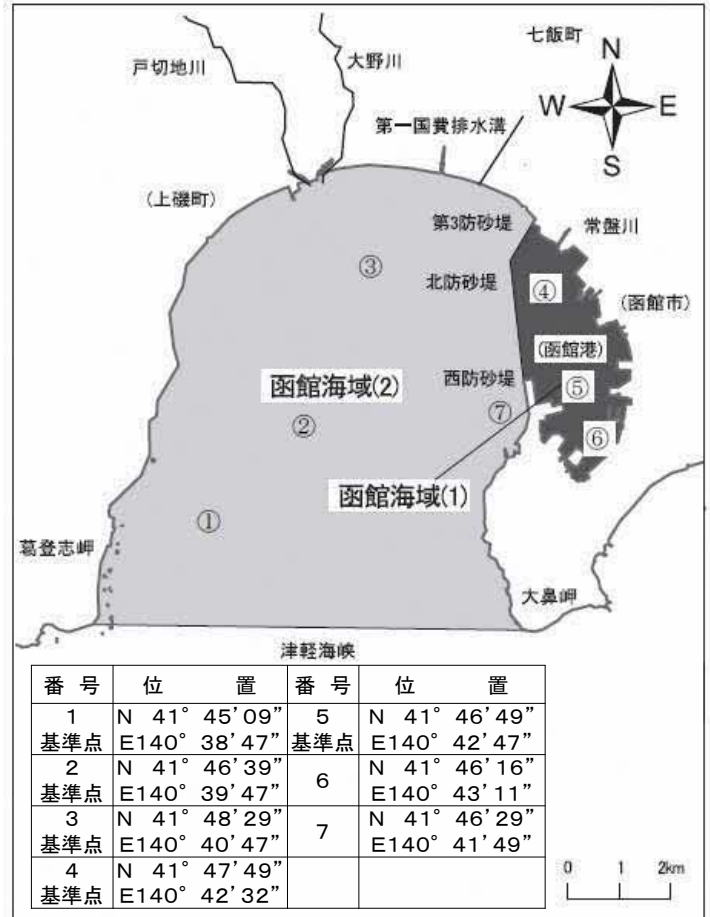
室蘭海域



伊達海域



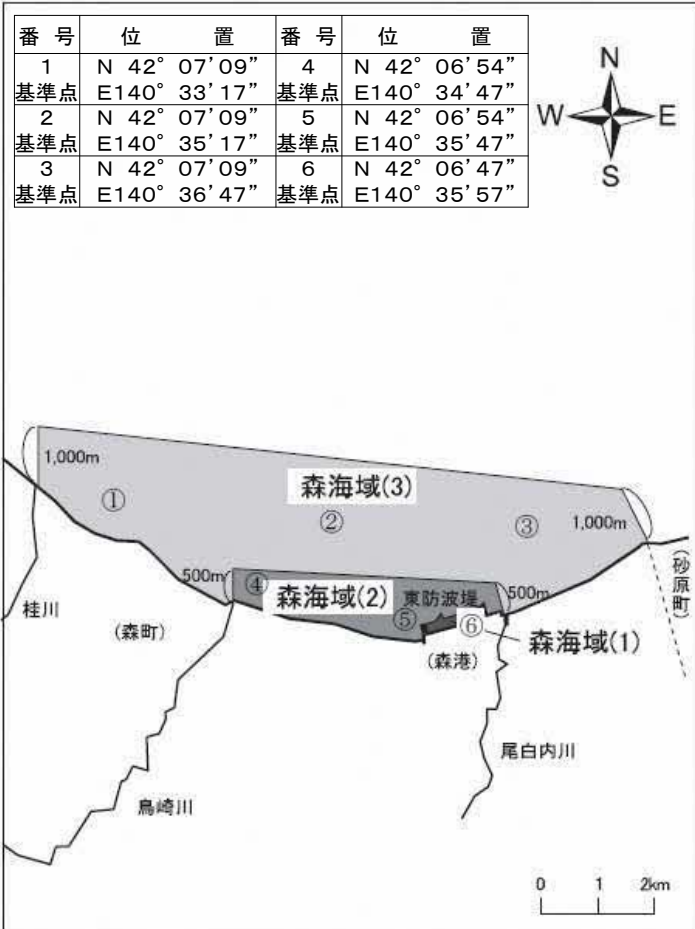
函館海域



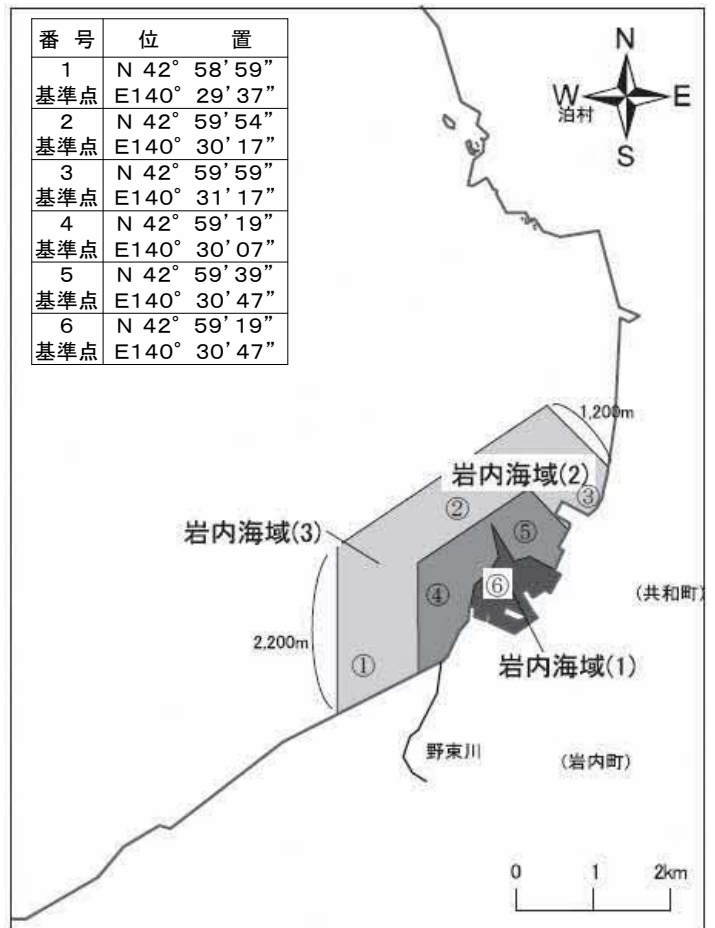
凡例 □ 類型A ■ 類型B ■ 類型C

北海道海域の水質測定地点・環境基準類型指定概況図

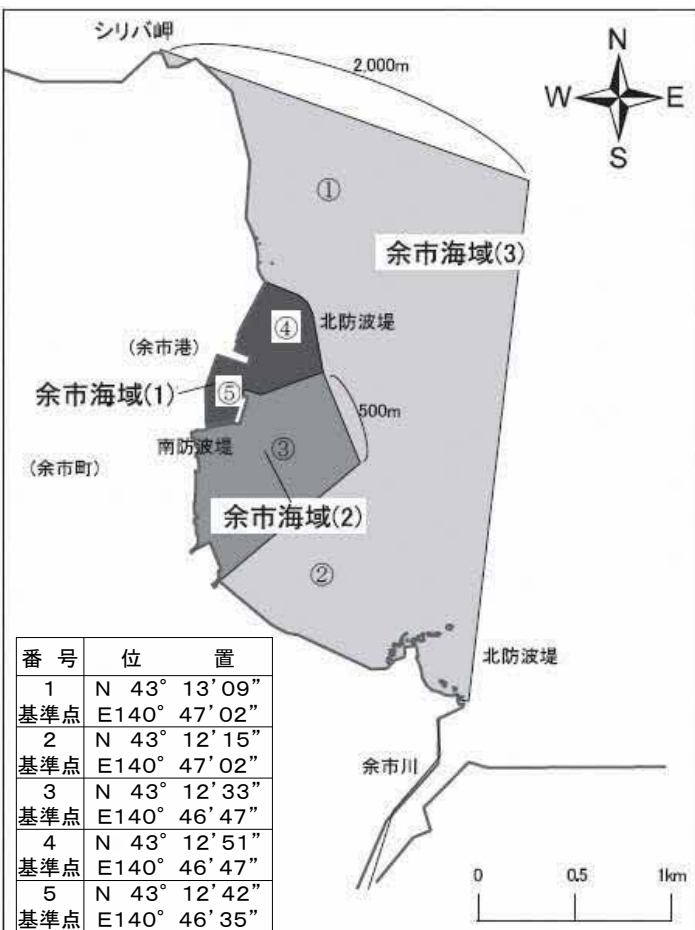
森海域



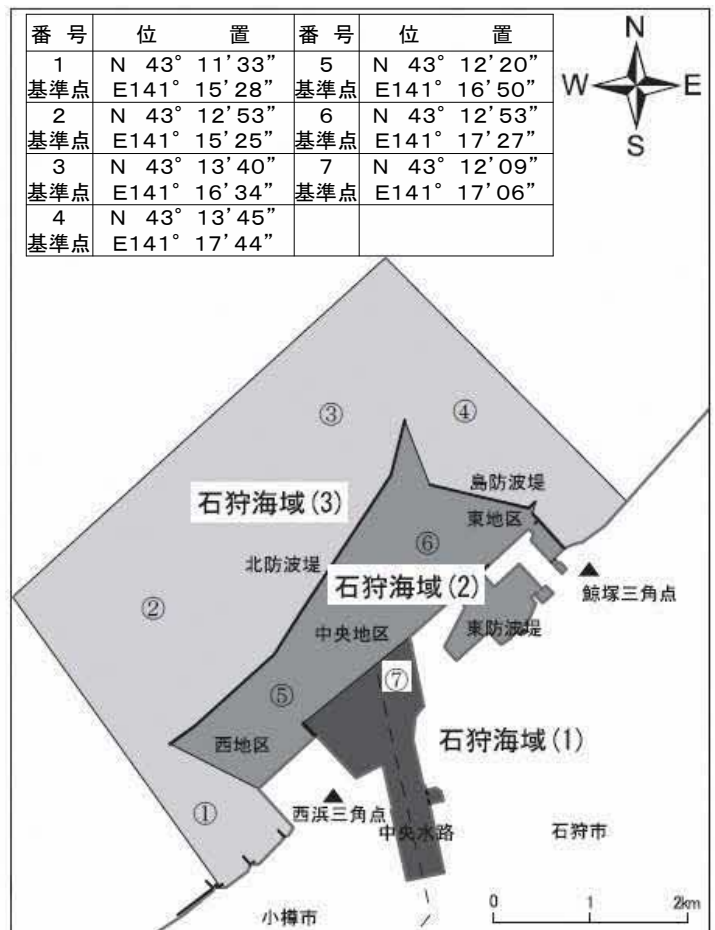
岩内海域



余市海域



石狩海域



凡例 類型A 類型B 類型C